

# 第1区

## 松本⇒庄内<女子中学生>

2.05km

### 庄内中継点

繰り上げスタート10分

※競技者輸送車両、応援車両等は進入禁止。

走者到着見込 8:05~8:10



競技者輸送車両、応援車両等は左折

競技者輸送車両、応援車両等は右折

競技者輸送車両、応援車両等は直進

中間点 相互タクシー前

### 松本出発点

大名町通り

スタート 8:00

第2区

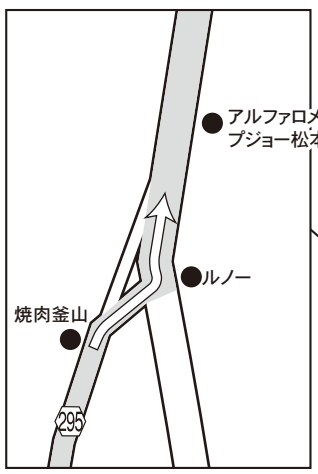
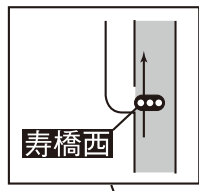
庄内⇒塩尻

10.42km

**塩尻中継点**  
 繰り上げスタート10分

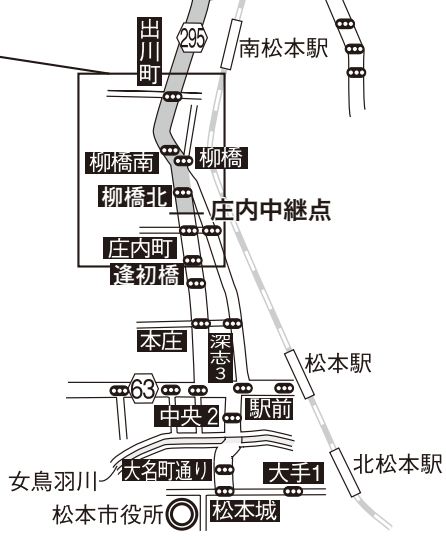
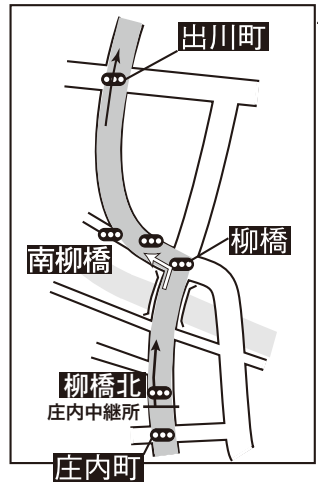
3区  
 2区  
 中継線  
 信毎塩尻製作センター  
 守衛所  
 コミュニティーホール

走者到着見込 8:38~8:48



走者

中間点  
 給水 村井信号

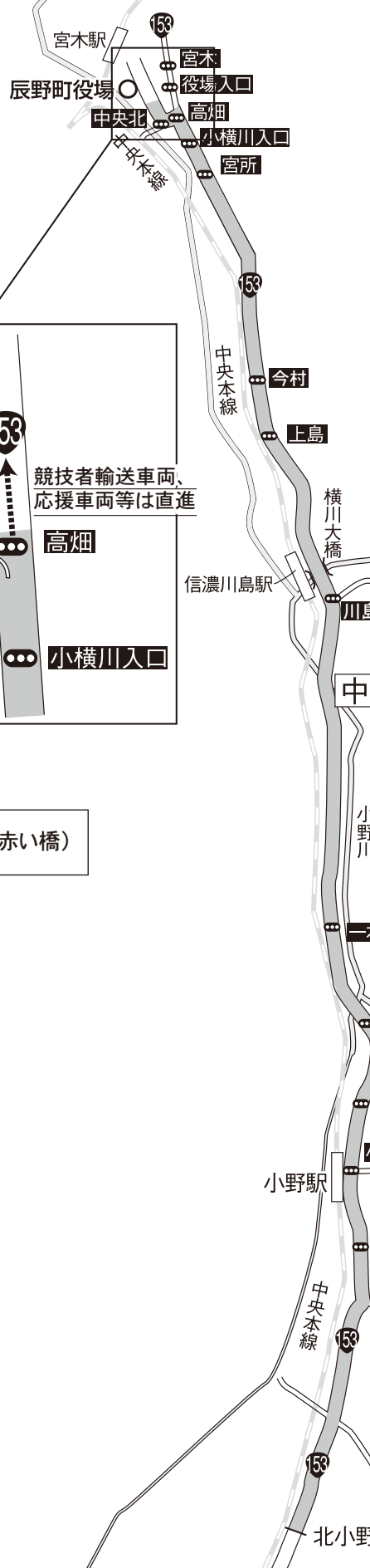




第4区

北小野⇒辰野

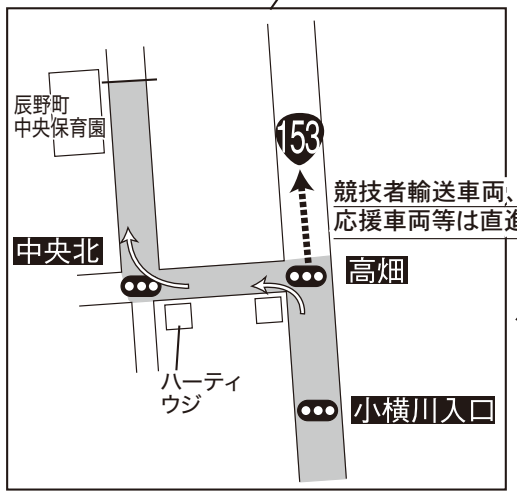
10.14km



**辰野中継点**

繰り上げスタート10分

走者到着見込 9:37~9:50



中間点 給水 小野川橋(赤い橋)



第5区

辰野⇒羽場〈男子中学生〉

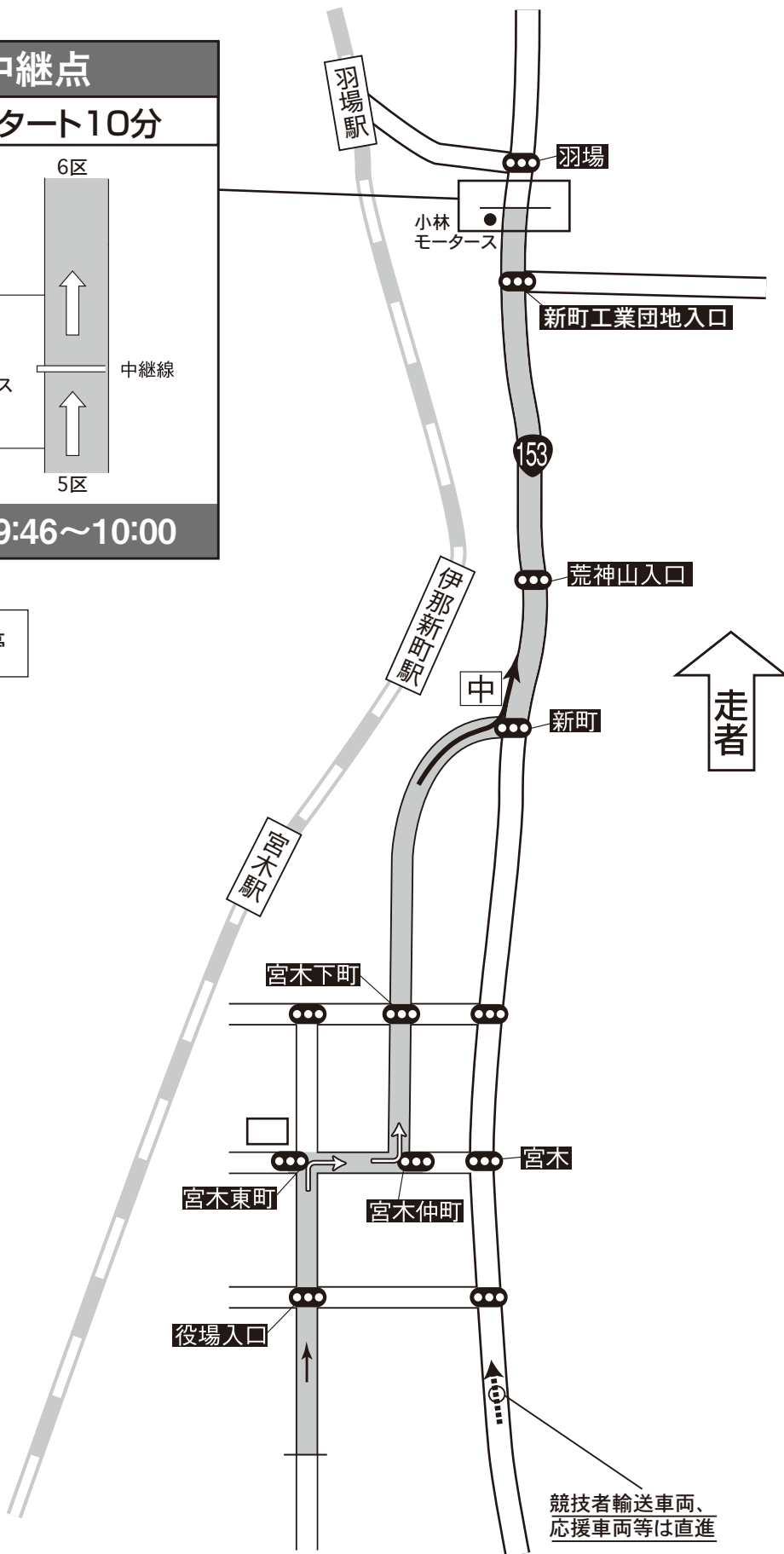
3.04km

**羽場中継点**  
繰り上げスタート10分

6区  
小林モータース  
中継線  
5区

走者到着見込 9:46~10:00

中間点  
給水 焼き肉しぶや亭



競技者輸送車両、  
応援車両等は直進

第6区

羽場⇒伊那

13.02km

**伊那中継点**

繰り上げスタート10分

伊那市社会福祉協議会

長野ダイハツ販売伊那店

赤から伊那店 ※駐車厳禁

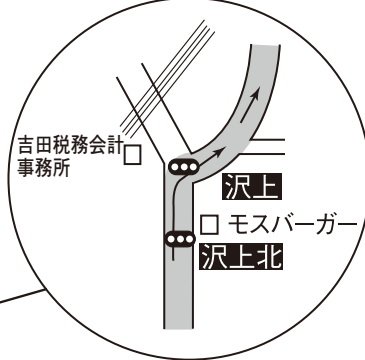
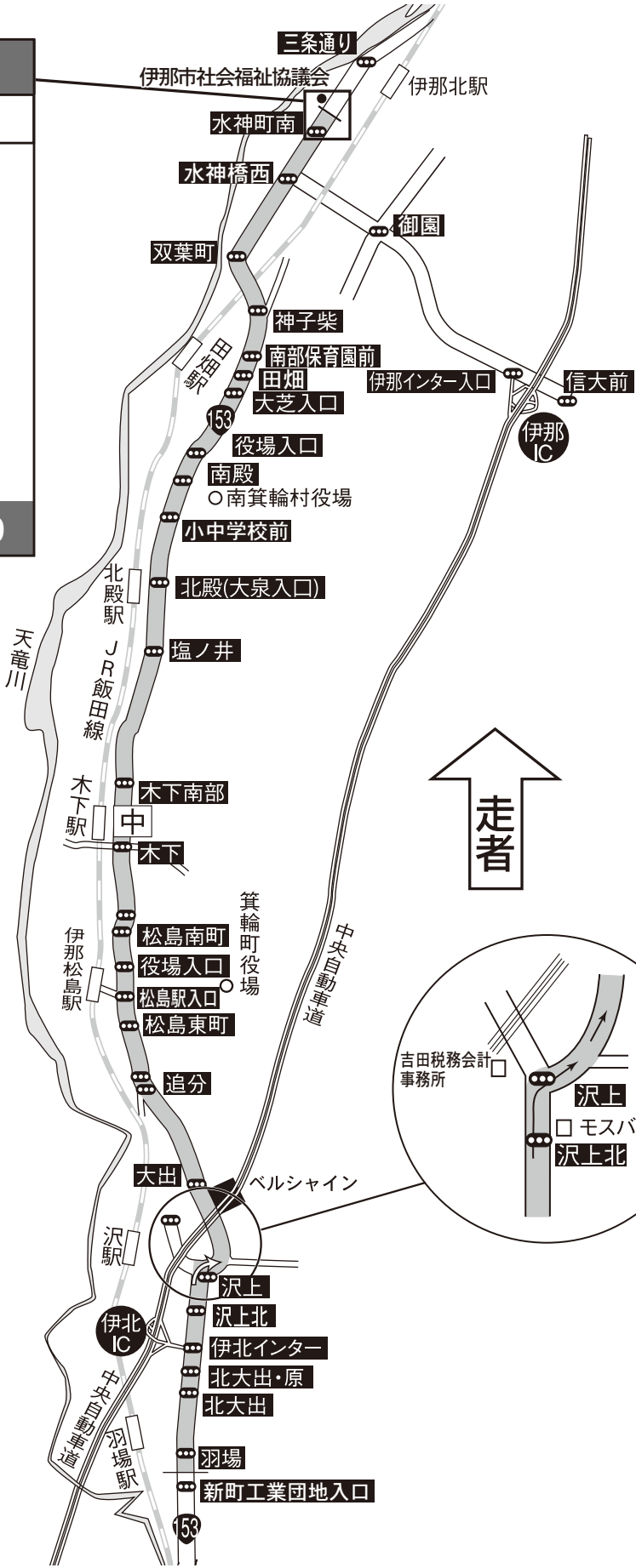
7区

6区

中継線

走者到着見込 10:25~10:40

中間点 給水 箕輪南宮神社





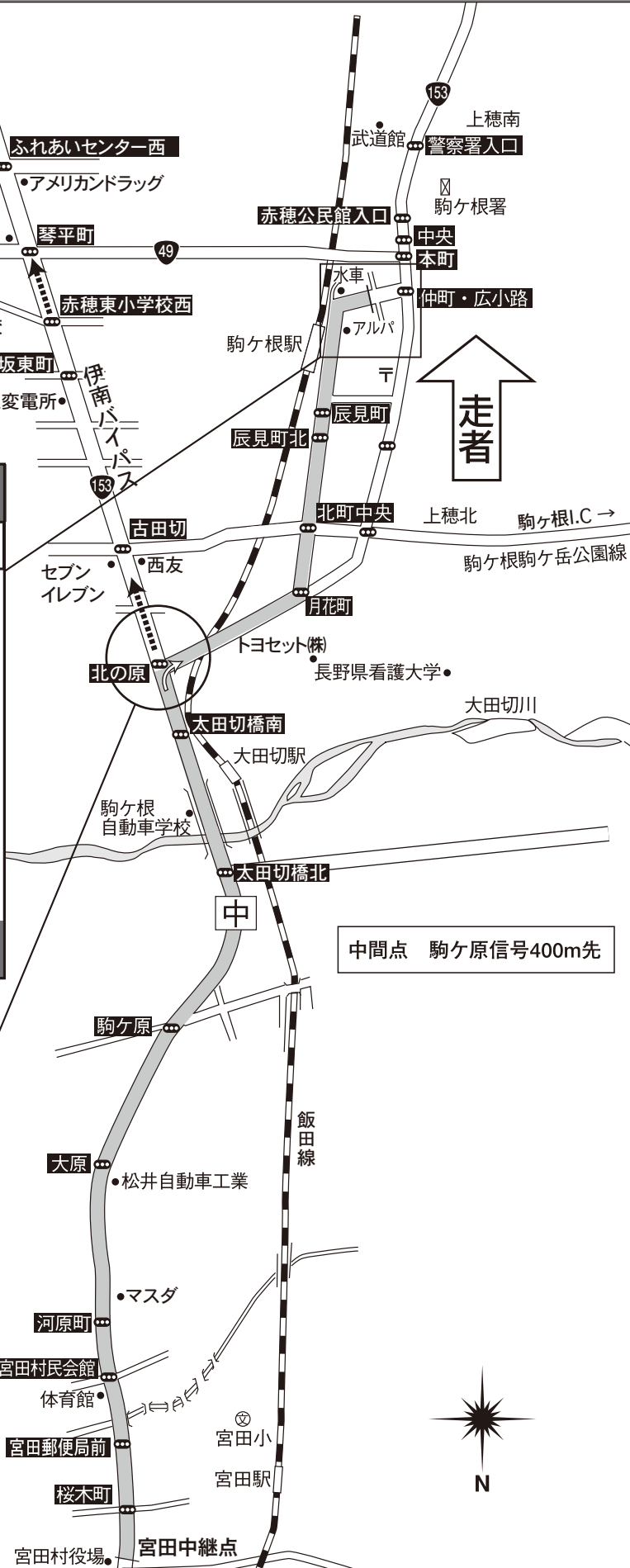
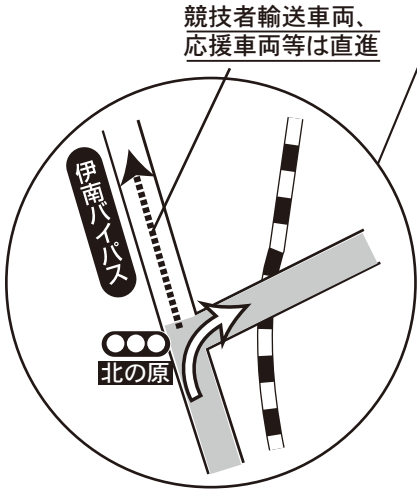
第 8 区

宮田⇒駒ヶ根<女子>

4.16km

**駒ヶ根中継点**  
 繰り上げスタート10分

走者到着見込 11:07~11:37



中間点 駒ヶ原信号400m先



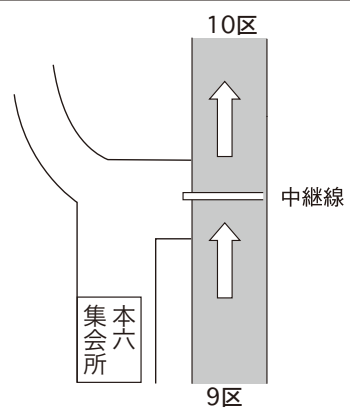
# 第9区

## 駒ヶ根⇒伊那本郷

10.28km

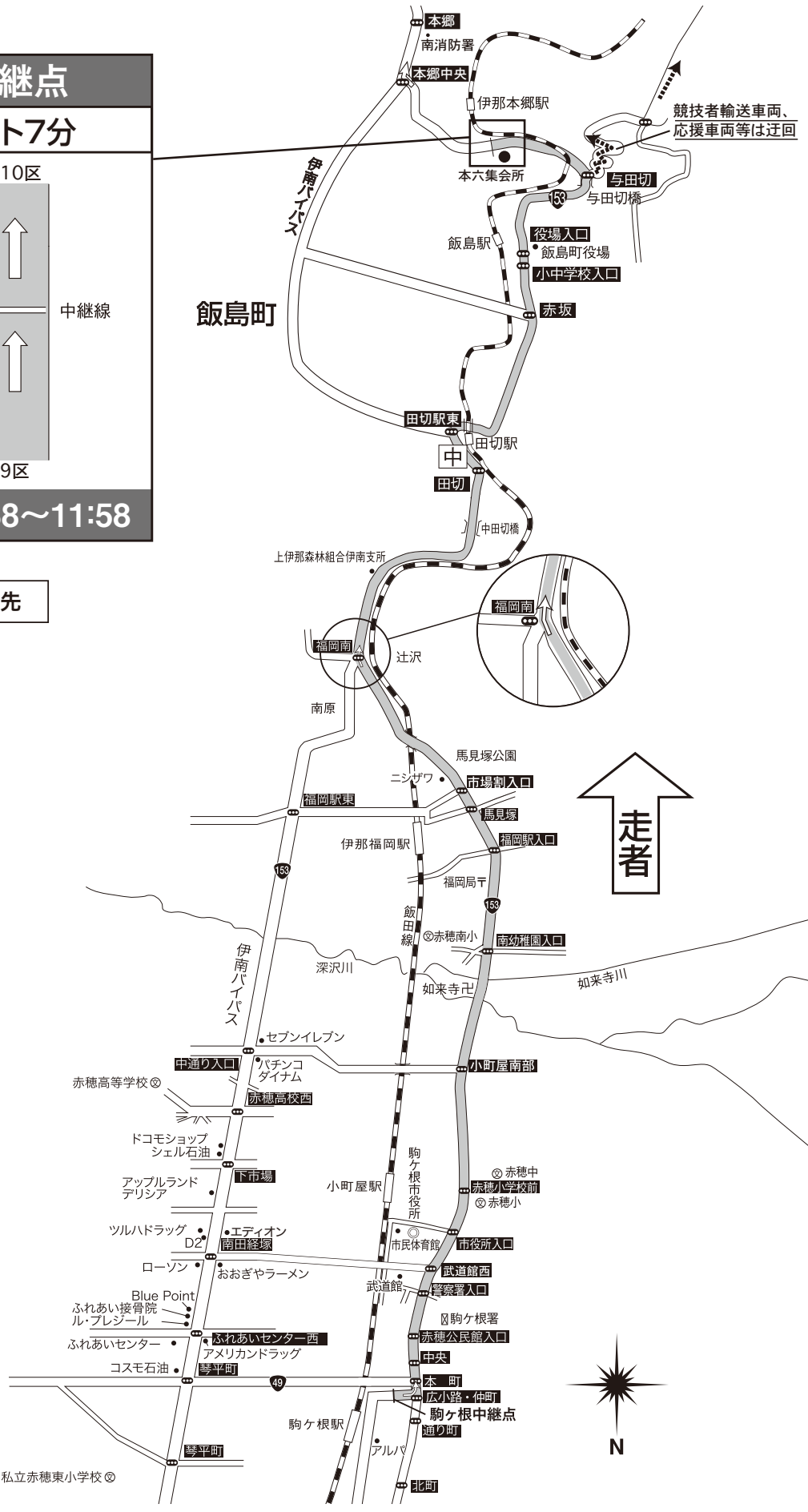
### 伊那本郷中継点

繰り上げスタート7分



走者到着見込 11:38~11:58

中間点 田切信号 300m先



競技者輸送車両、応援車両等は迂回

第10区

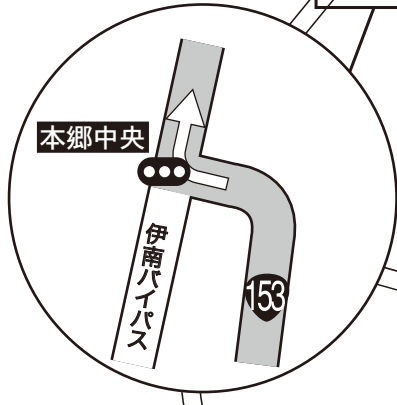
伊那本郷⇒伊那大島

10.66km

**伊那大島中継点**  
 繰り上げスタート7分

炭平 飯田支店  
 ミシガン国際学院  
 上新井

走者到着見込 12:10~12:30



中間点 給水  
 中川村営巡回バス小和田のりば



第11区

伊那大島⇒山吹下〈男子中学生〉 3.37km

中間点 給水 カーピットアルル



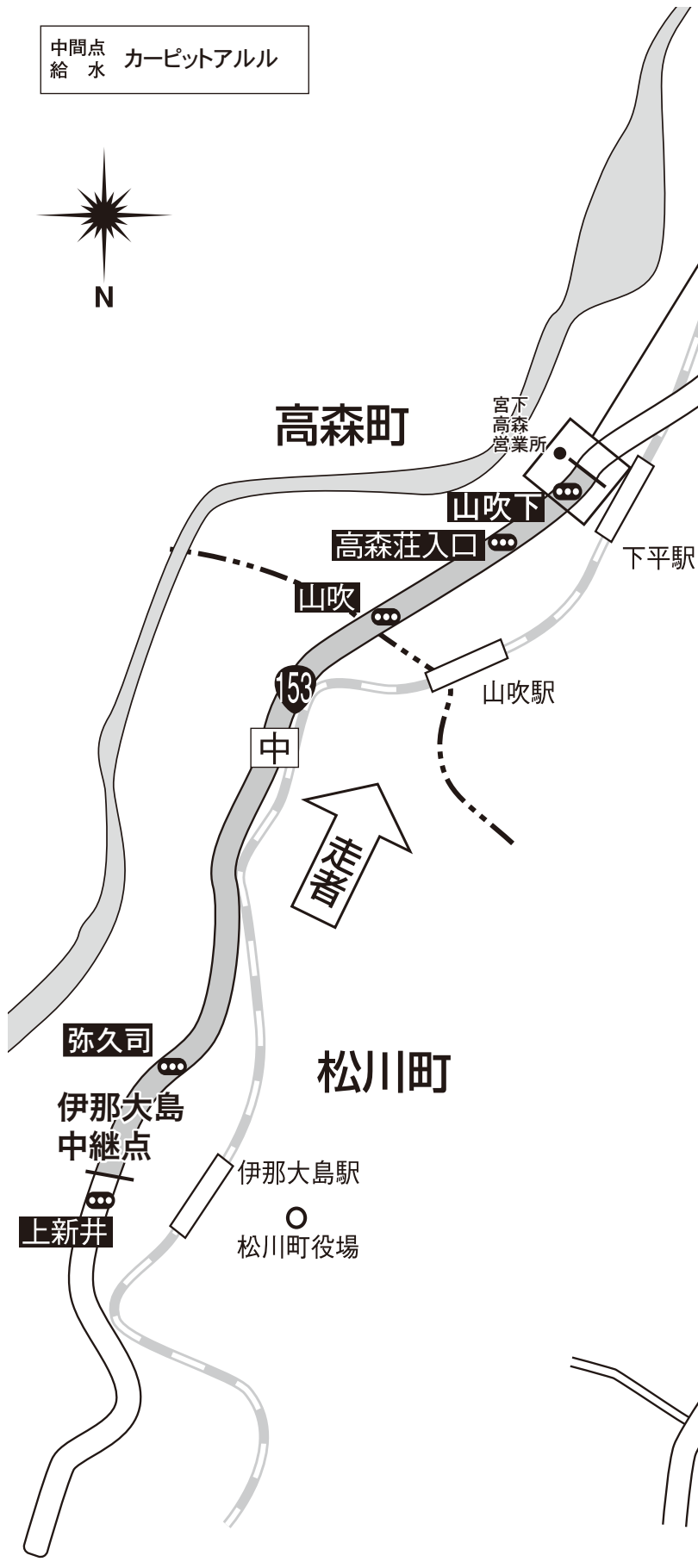
**山吹下中継点**

繰り上げスタート00分

宮下高森営業所

山吹下

走者到着見込 12:20~12:40



飯島飯田線  
中央自動車道

松川 IC

